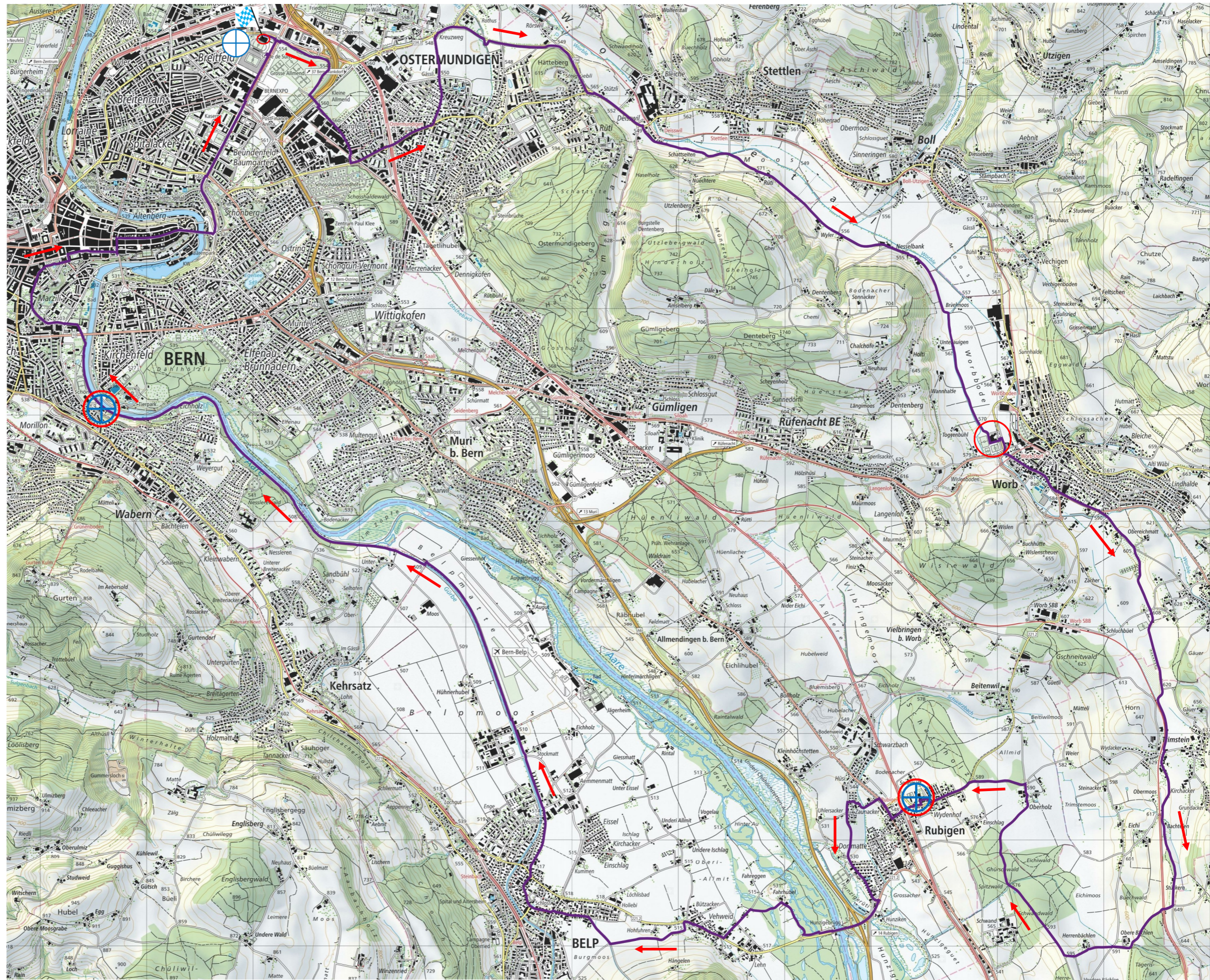


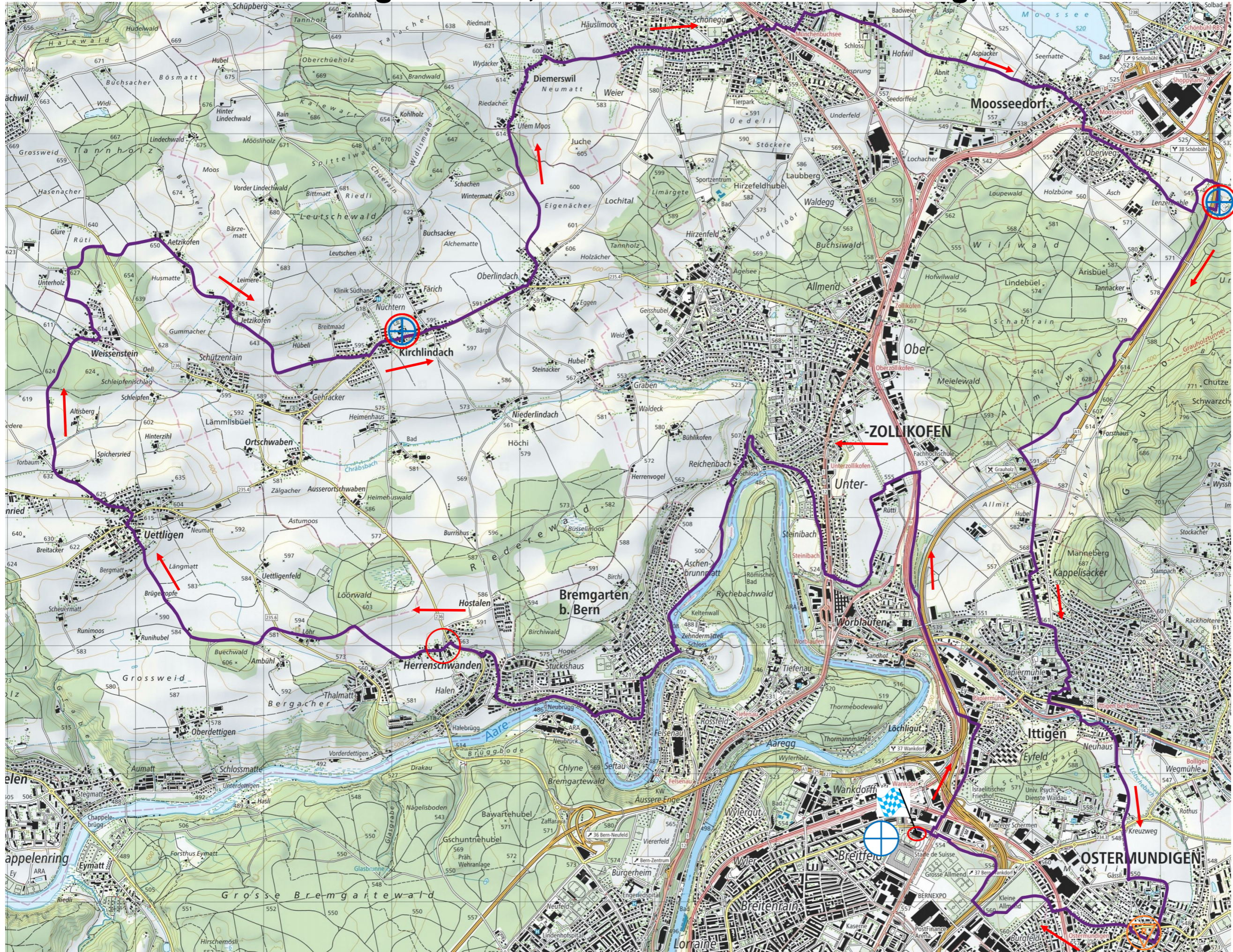
Schweizerischer Zweitagemarsch, 40 km Strecke vom Samstag, 5. Juni 2021



- Legende:**
- Start / Ziel
 - Rastplatz mit Sanitätsposten
 - Rastplatz
 - Sanitätszentrum
 - Sammel- und Retablierungsplatz
 - Inoffizieller Rastplatz / Restaurant
 - Marschrichtung
 - Alternativroute
 - Wegweisung

Kleine Anpassungen der Strecke bleiben ausdrücklich vorbehalten

Schweizerischer Zweitagemarsch, 40km Strecke vom Sonntag, 6. Juni 2021



- Legende:**
- Start / Ziel
 - Rastplatz mit Sanitätsposten
 - Rastplatz
 - Sanitätszentrum
 - Sammel- und Retablierungsplatz
 - Inoffizieller Rastplatz / Restaurant
 - Marschrichtung
 - Alternativroute
 - Wegweisung

Kleine Anpassungen der Strecke bleiben ausdrücklich vorbehalten



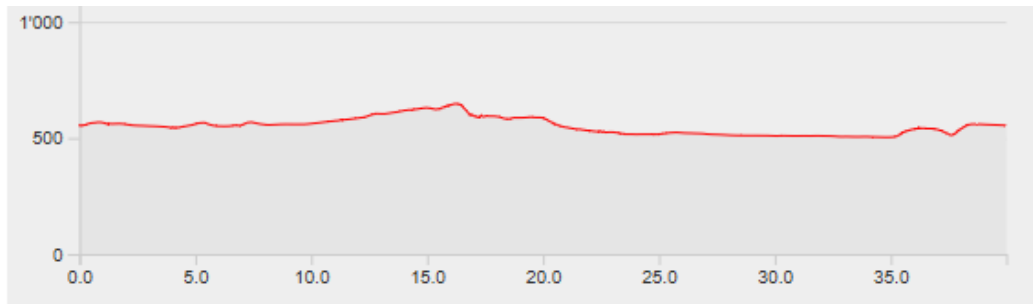
SCHWEIZERISCHER ZWEITAGEMARSCH 2021

40 km Strecke vom Samstag, 5. Juni 2021

2020
Samstag 40km

Datei
16.02.2020

Drucken



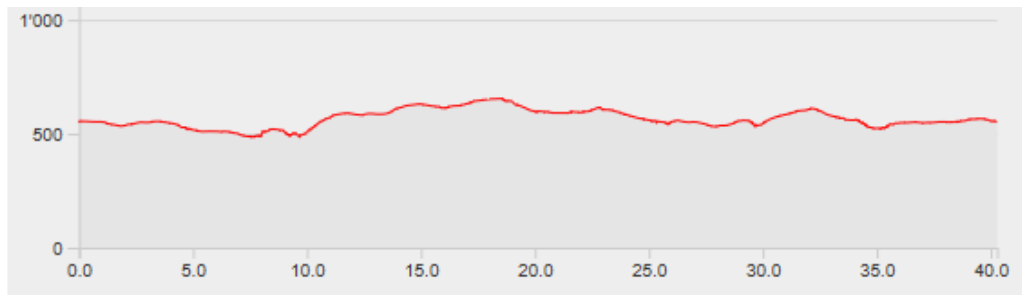
Länge	39.98 km	Min/max Höhe	503 m/647 m
Auf-/Abstiege	282 m/282 m	Wandern	9 h 38 min

40 km Strecke vom Sonntag, 6. Juni 2021

2020
Sonntag 40km

Datei
09.02.2020

Drucken



Länge	40.27 km	Min/max Höhe	486 m/654 m
Auf-/Abstiege	513 m/513 m	Wandern	9 h 54 min