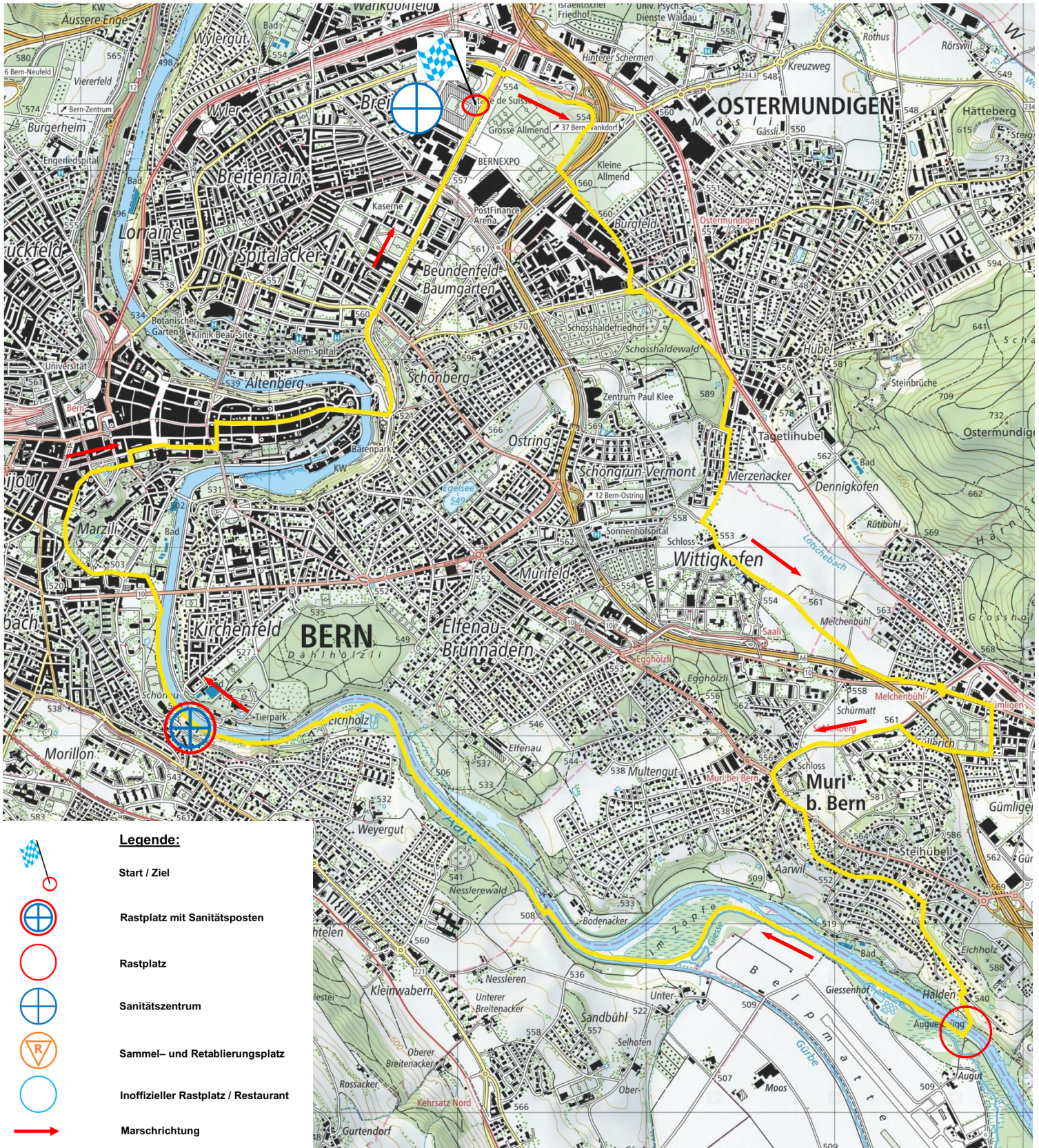


Schweizerischer Zweitagemarsch

20 km Strecke vom Samstag, 5. Juni 2021



Legende:

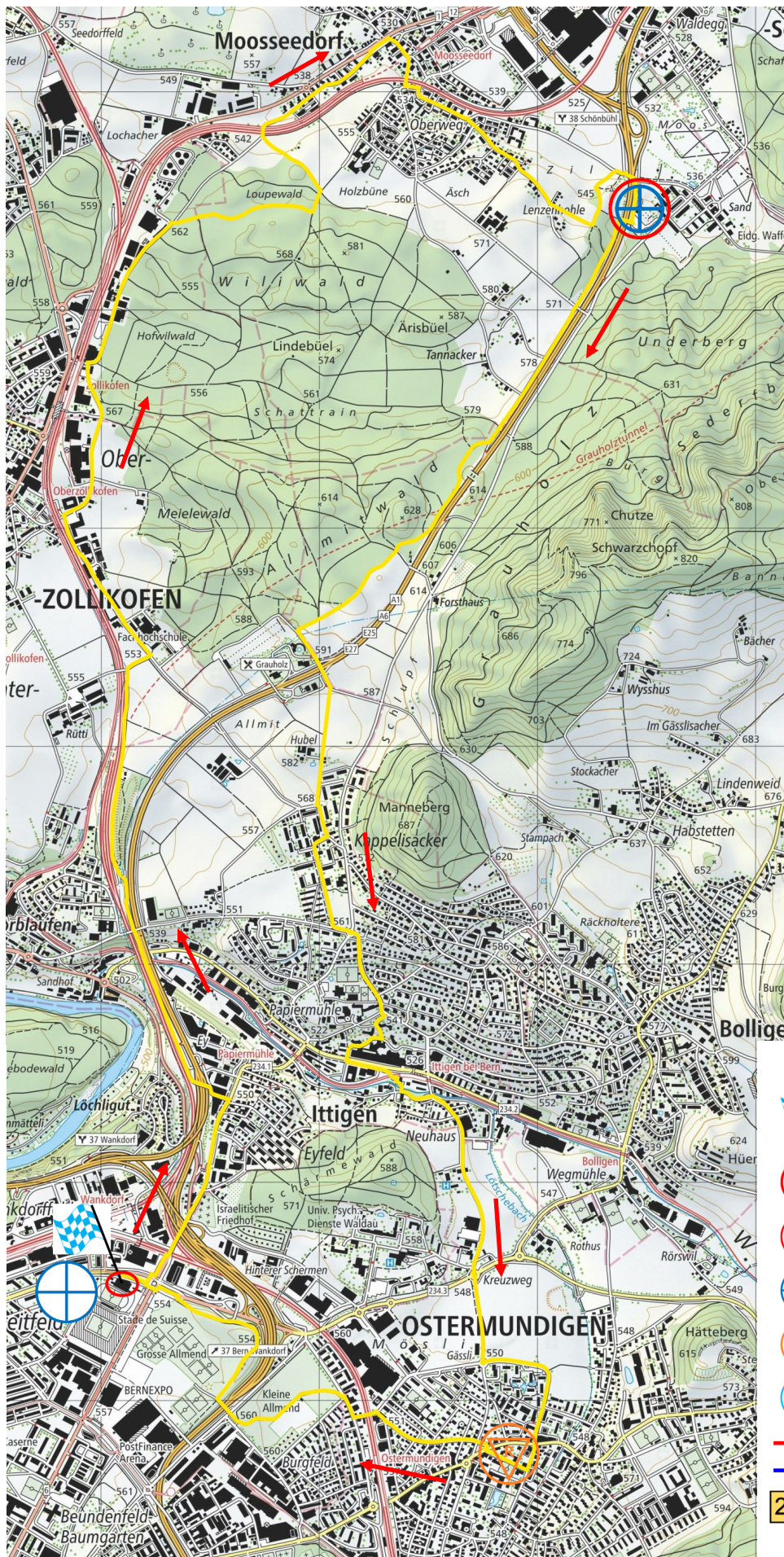
-  Start / Ziel
-  Rastplatz mit Sanitätsposten
-  Rastplatz
-  Sanitätszentrum
-  Sammel- und Retablierungsplatz
-  Inoffizieller Rastplatz / Restaurant
-  Marschrichtung
-  Alternativroute
-  Wegweisung

Massstab 1:25'000 | 500m | Geodaten © swisstopo (5704000138)

Kleine Anpassungen der Strecke bleiben ausdrücklich vorbehalten

Schweizerischer Zweitagemarsch

20 km Strecke vom Sonntag, 6. Juni 2021



- Legende:**
-  Start / Ziel
 -  Rastplatz mit Sanitätsposten
 -  Rastplatz
 -  Sanitätszentrum
 -  Sammel- und Retablierungsplatz
 -  Inoffizieller Rastplatz / Restaurant
 -  Marschrichtung
 -  Alternativroute
 - Wegweisung



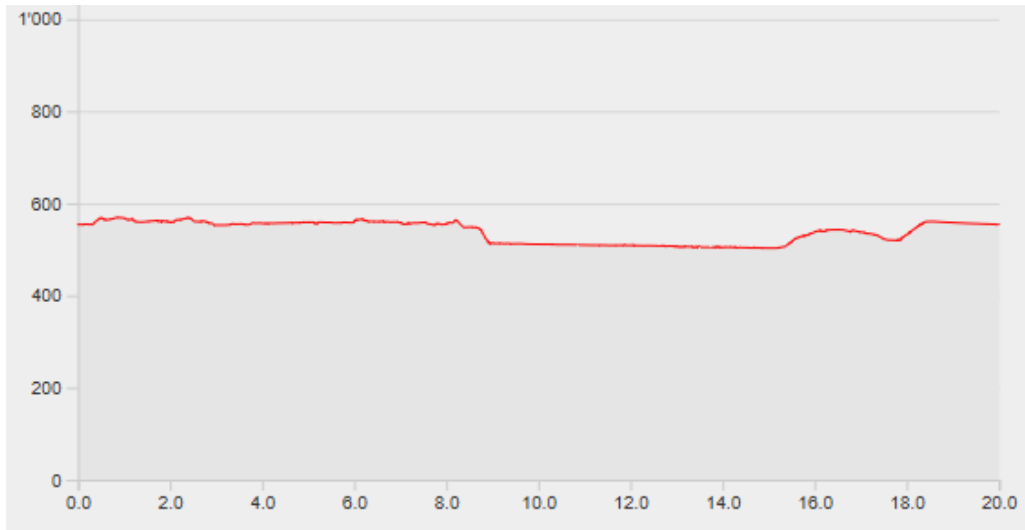
SCHWEIZERISCHER ZWEITAGEMARSCH 2021

20 km Strecke vom Samstag, 5. Juni 2021

2020
Samstag 20km

Datei
23.01.2020

Drucken



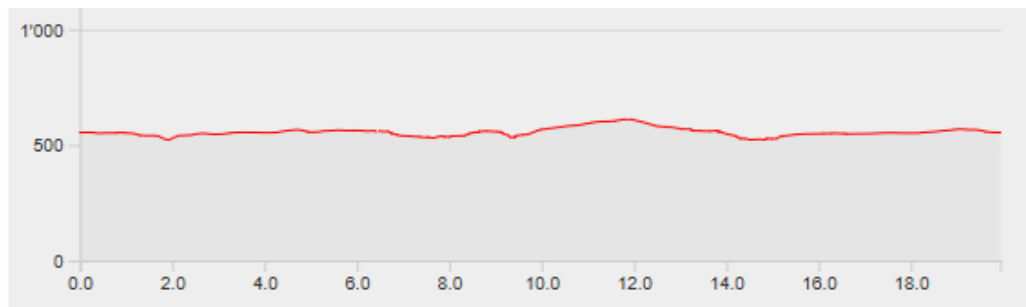
Länge	20.02 km	Min/max Höhe	503 m/569 m
Auf-/Abstiege	192 m/192 m	Wandern	4 h 52 min

20 km Strecke vom Sonntag, 6. Juni 2021

2020
Sonntag 20km

Datei
09.02.2020

Drucken



Länge	19.93 km	Min/max Höhe	522 m/611 m
Auf-/Abstiege	243 m/243 m	Wandern	4 h 53 min